






KARTA ADRESOWA OBIEKTU ZABYTKOWEGO

Nazwa: Dom mieszkalny		Nr inwentarzowy w GEZ	115
Funkcja obecna: mieszkalna		Województwo: dolnośląskie	
Czas powstania: pocz. XX w.		Powiat: lubański	
Fotografia:		Gmina: Lubań	
<div style="display: flex; justify-content: space-around;">   </div>		Adres: Główna 56	
Fot. Elewacja frontowa i boczna		Obręb IV AM 6 Dz. 7	
Opis architektury i techniki wykonania:			
Budynek na planie prostokąta usytuowany kalenicą do drogi, murowany otynkowany tynkiem zacieranym, dach dwuspadowy kryty dachówką karpówką, w dachu facjata.		Własność: prywatna	
		Sposób użytkowania: budynek mieszkalny	
		Informacje o ochronie	
		Budynek objęty mpzp	
		Rodzaj zagrożeń	
		- wymiana pokrycia dachowego	
		Uwagi i wymogi:	
		Zachować bryłę budynku, zdobienia elewacji, w tym elementy drewniane, typ dachu.	
Stan zachowania: średni	Autor: Aleksandra Fink	Data: listopad 2013	

KARTA ADRESOWA OBIEKTU ZABYTKOWEGO

Nazwa: Dom mieszkalny		Nr inwentarzowy w GEZ	116
Funkcja obecna: mieszkalna	Czas powstania: poł. XIX w.		
Fotografia:		Województwo: dolnośląskie Powiat: lubański Gmina: Lubań Adres: Główna 57 Obręb IV AM 5 Dz. 3	
			
Fot. Elewacja frontowa i boczna		Własność: prywatna	
Opis architektury i techniki wykonania:		Sposób użytkowania: budynek mieszkalny	
Budynek na planie prostokąta usytuowany kalenicą do drogi, murowany otynkowany tynkiem ziarnistym, w osi budynku niewielki ryzalit zakończony szczytem, dach dwuspadowy kryty dachówką karpiówką,		Informacje o ochronie Budynek objęty mpzp	
Stan zachowania: średni		Rodzaj zagrożeń - niewłaściwa wymiana pokrycia dachowego	
Autor: Aleksandra Fink		Uwagi i wymogi: Zachować bryłę budynku, stolarkę w szczycie ryzalitu, typ dachu.	
Data: listopad 2013			



KARTA ADRESOWA OBIEKTU ZABYTKOWEGO

Nazwa: Dom mieszkalny		Nr inwentarzowy w GEZ	117
Funkcja obecna: mieszkaniowa		Województwo: dolnośląskie	
Czas powstania: 1920 r.		Powiat: lubański	
Fotografia:		Gmina: Lubań	
		Adres: Główna 58	
<p>Fot. Elewacja frontowa i boczna</p>		Obręb IV AM 6 Dz. 5/4	
<p>Opis architektury i techniki wykonania: Budynek na planie prostokąta usytuowany kalenicą do drogi, murowany otynkowany tynkiem zacieranym, w osi budynku ryzalit, dach dwuspadowy kryty dachówką karpiówką z facjatą. Budynek wielorodzinny.</p>			
		Własność: Gmina Miejska Lubań	
		Sposób użytkowania: budynek mieszkalny	
		Informacje o ochronie Budynek objęty mpzp	
		<p>Rodzaj zagrożeń</p> <ul style="list-style-type: none"> - postępująca degradacja budynku, elewacji - niewłaściwa wymiana pokrycia dachowego 	
		<p>Uwagi i wymogi: Zachować bryłę budynku, podział elewacji i zdobienia w ryzalicy, typ dachu.</p>	
Stan zachowania: zły	Autor: Aleksandra Fink	Data: listopad 2013	

KARTA ADRESOWA OBIEKTU ZABYTKOWEGO

Nazwa: Dom mieszkalny		Nr inwentarzowy w GEZ	118
Funkcja obecna: mieszkalna	Czas powstania: XIX/XX w.		
Fotografia:		Województwo: dolnośląskie Powiat: lubański Gmina: Lubań Adres: Główna 61 Obręb IV AM 6 Dz. 4	
 <p style="text-align: center;">Fot. Elewacja frontowa i boczna</p>			
Opis architektury i techniki wykonania:		Własność: prywatna	
Budynek na planie prostokąta usytuowany kalenicą do drogi, murowany otynkowany tynkiem zacieranym, dach dwuspadowy. Budynek wielorodzinny.		Sposób użytkowania: budynek mieszkalny	
		Informacje o ochronie Budynek objęty mpzp	
		Rodzaj zagrożeń - brak remontów bieżących	
		Uwagi i wymogi: Zachować bryłę budynku, podział elewacji, typ dachu	
Stan zachowania: średni	Autor: Aleksandra Fink	Data: listopad 2013	

KARTA ADRESOWA OBIEKTU ZABYTKOWEGO

Nazwa: Dom mieszkalny		Nr inwentarzowy w GEZ	119
Funkcja obecna: mieszkalna	Czas powstania: poł. XVIII w.		
Fotografia:		Województwo: dolnośląskie Powiat: lubański Gmina: Lubań Adres: Główna 63 Obręb IV AM 6 Dz. 2	
			
		Własność: prywatna	
		Sposób użytkowania: budynek mieszkalny	
		Informacje o ochronie Budynek objęty mpzp	
		Rodzaj zagrożeń - postępująca degradacja budynku, - niewłaściwa wymiana pokrycia dachowego	
		Uwagi i wymogi: Zachować bryłę budynku, typ dachu	
Stan zachowania: zły	Autor: Aleksandra Fink	Data: listopad 2013	

Fot. Elewacja frontowa



Opis architektury i techniki wykonania:

Budynek założony na planie prostokąta, usytuowany kalenicą do budynku, murowany, otynkowany tynkiem zacieranym, dach dwuspadowy kryty dachówką karpiówką podwójnie w łuskę.

KARTA ADRESOWA OBIEKTU ZABYTKOWEGO




Nazwa: Dom mieszkalny		Nr inwentarzowy w GEZ	120
Funkcja obecna: mieszkalna		Województwo: dolnośląskie	
Czas powstania: 1915 r.		Powiat: lubański	
Fotografia:		Gmina: Lubań	
		Adres: Główna 68	
Fot. Elewacja frontowa		Obręb IV AM 3 Dz. 51	
			
Fot. Zdobienia		Własność: prywatna	
Opis architektury i techniki wykonania:		Sposób użytkowania: budynek mieszkalny	
Budynek założony na planie prostokąta, usytuowany kalenicą do ulicy, murowany, otynkowany tynkiem zacieranym, dach dwuspadowy kryty dachówką karpiówką.		Informacje o ochronie	
Stan zachowania: średni		Budynek objęty mpzp	
Autor: Aleksandra Fink		Rodzaj zagrożeń	
Data: listopad 2013		<ul style="list-style-type: none"> - niewłaściwa wymiana pokrycia dachowego - zniszczenie zdobień np. poprzez docieplenie 	
		Uwagi i wymogi:	
		Zachować bryłę budynku, podział elewacji i zdobienia oraz typ dachu	

KARTA ADRESOWA OBIEKTU ZABYTKOWEGO

Nazwa: Dom mieszkalny		Nr inwentarzowy w GEZ	121
Funkcja obecna: mieszkalna	Czas powstania: 1920 r.		
Fotografia:		<p>Województwo: dolnośląskie Powiat: lubański Gmina: Lubań Adres: Główna 72 Obręb IV AM 3 Dz. 49</p>	
			
Opis architektury i techniki wykonania:		Własność: prywatna	
Budynek założony na planie prostokąta, usytuowany kalenicą do ulicy, murowany, otynkowany tynkiem ziarnistym, dach dwuspadowy.		Sposób użytkowania: budynek mieszkalny	
		Informacje o ochronie Budynek objęty mpzp	
		Rodzaj zagrożeń - niewłaściwa wymiana pokrycia dachowego, docieplanie	
		Uwagi i wymogi: Zachować bryłę budynku, podział elewacji, zdobienia wokół okien, typ dachu.	
Stan zachowania: średni	Autor: Aleksandra Fink	Data: listopad 2013	

Fot. Elewacja frontowa



KARTA ADRESOWA OBIEKTU ZABYTKOWEGO

Nazwa: Dom mieszkalny		Nr inwentarzowy w GEZ	122
Funkcja obecna: mieszkalna		Czas powstania: poł. XIX w.	
Fotografia:		Województwo: dolnośląskie Powiat: lubański Gmina: Lubań Adres: Główna 73 Obręb IV AM 3 Dz. 56	
<div style="display: flex; justify-content: space-around;">   </div> <p style="text-align: center; margin-top: 5px;">Fot. Elewacja szczytowa i frontowa</p>			
Opis architektury i techniki wykonania:		Własność: prywatna	
Budynek założony na planie prostokąta, usytuowany kalenicą do ulicy, murowany, otynkowany tynkiem zacieranym, dwukondygnacyjny, dach dwuspadowy.		Sposób użytkowania: budynek mieszkalny	
		Informacje o ochronie	
		Budynek objęty mpzp	
		Rodzaj zagrożeń	
		- niewłaściwa wymiana pokrycia dachowego	
		Uwagi i wymogi:	
		Zachować bryłę budynku, podział elewacji, typ dachu	
Stan zachowania: średni		Data: listopad 2013	
Autor: Aleksandra Fink			

KARTA ADRESOWA OBIEKTU ZABYTKOWEGO

Nazwa: Dom mieszkalny		Nr inwentarzowy w GEZ	123
Funkcja obecna: mieszkalna		Czas powstania: poł. XIX w.	
Fotografia: <div style="text-align: center;">  </div> <p style="text-align: center;">Fot. Elewacja</p>		Województwo: dolnośląskie Powiat: lubański Gmina: Lubań Adres: Główna 74 Obręb IV AM 3 Dz. 56 	
Opis architektury i techniki wykonania: Budynek założony na planie prostokąta, usytuowany kalenicą do ulicy, murowany, otynkowany tynkiem zacieranym, dwukondygnacyjny, dach dwuspadowy.		Własność: prywatna Sposób użytkowania: budynek mieszkalny Informacje o ochronie Budynek objęty mpzp	
Stan zachowania: średni		Rodzaj zagrożeń - niewłaściwa wymiana pokrycia dachowego Uwagi i wymogi: Zachować bryłę budynku i typ dachu	
Autor: Aleksandra Fink		Data: listopad 2013	

KARTA ADRESOWA OBIEKTU ZABYTKOWEGO

Nazwa: Dom mieszkalny		Nr inwentarzowy w GEZ	124
Funkcja obecna: mieszkalna		Czas powstania: 3 ćw. XIX w.	
Fotografia:		<p>Województwo: dolnośląskie Powiat: lubański Gmina: Lubań Adres: Główna 78 Obręb IV AM 3 Dz. 45</p> 	
 <p>Fot. Elewacja frontowa i boczna</p>		<p>Własność: prywatna Sposób użytkowania: budynek mieszkalny</p> <p>Informacje o ochronie Budynek objęty mpzp</p> <p>Rodzaj zagrożeń - ahistoryczny remont, aktualnie w dobrym stanie</p> <p>Uwagi i wymogi: Zachować bryłę budynku, stolarka drewniana w szczycie ryzalitu, typ dachu.</p>	
Stan zachowania: dobry	Autor: Aleksandra Fink	Data: listopad 2013	




Opis architektury i techniki wykonania:

Budynek założony na planie prostokąta, usytuowany kalenicą do ulicy, murowany, otynkowany tynkiem zacieranym, dwukondygnacyjny, z boku niewielki ryzalit zakończony szczytem, dach dwuspadowy.



KARTA ADRESOWA OBIEKTU ZABYTKOWEGO

Nazwa: Dom mieszkalny		Nr inwentarzowy w GEZ	125
Funkcja obecna		Województwo: dolnośląskie	
Czas powstania: 1815 r.		Powiat: lubański	
Fotografia:		Gmina: Lubań	
		Adres: Główna 80	
<p>Fot. Elewacja budynku mieszkalnego</p>		Obręb IV AM 3 Dz. 5/2	
Opis architektury i techniki wykonania:			
Budynek na planie prostokąta, dwukondygnacyjny, murowany i otynkowany tynkiem zacieranym, dach dwuspadowy kryty dachówka karpiówką.		Własność: prywatna	
		Sposób użytkowania: budynek mieszkalny	
		Informacje o ochronie	
		Budynek objęty mpzp	
		Rodzaj zagrożeń	
		- podział dawnego majątku na dwie nieruchomości, - brak właściwych remontów	
		Uwagi i wymogi:	
		- konieczny remont, zachowanie bryły budynku, układu dachów, elementów bazaltowych elewacji	
Stan zachowania: średni	Autor: Aleksandra Fink	Data: listopad 2013	

KARTA ADRESOWA OBIEKTU ZABYTKOWEGO

Nazwa: Budynek gospodarczy		Nr inwentarzowy w GEZ	126
Funkcja obecna: gospodarcza		Województwo: dolnośląskie	
Czas powstania: 1815 r.		Powiat: lubański	
Fotografia:		Gmina: Lubań	
		Adres: Główna 80	
<p style="text-align: center;">Fot. Budynek gospodarczy</p>  <p style="text-align: center;">Fot. Budynek gospodarczy</p>		Obręb IV AM 3 Dz. 5/2	
Opis architektury i techniki wykonania: Budynek założony na planie prostokąta, murowany z kamienia bazaltowego wykończony cegłą, o dachu dwuspadowym krytym dachówką karpówką.			
Stan zachowania: średni		Własność: prywatna	
Autor: Aleksandra Fink		Sposób użytkowania: gospodarczy	
Data: listopad 2013		Informacje o ochronie Budynek objęty mpzp	
		Rodzaj zagrożeń - bliskość przejazdu (drgania) - niegdyś podział dawnego majątku na odrębne nieruchomości	
		Uwagi i wymogi: Konieczny remont, zachowanie bryły budynku, układu dachów, elementów bazaltowych elewacji	

KARTA ADRESOWA OBIEKTU ZABYTKOWEGO

Nazwa: Dom mieszkalny		Nr inwentarzowy w GEZ	127
Funkcja obecna: mieszkalna		Czas powstania: XIX/XX w.	
Fotografia:		Województwo: dolnośląskie Powiat: lubański Gmina: Lubań Adres: Górna 1a Obręb V AM 6 Dz. 56	
<div style="display: flex; justify-content: space-around;">   </div> <p style="text-align: center; margin-top: 5px;">Fot. Elewacja frontowa</p>			
Opis architektury i techniki wykonania:		Własność: Skarb Państwa + użytkownik wieczysty	
<p>Budynek położony na parceli w otoczeniu parkowym, ogrodzony murowanym murem. Budynek założony na planie prostokąta zbliżonego do kwadratu, z przyległą wieżą na planie kwadratu do elewacji bocznej. Murowany z cegły na podmurówce, podpiwniczony, otynkowany tynkiem ziarnistym, dach płaski i dwuspadowy, wieża nakryta dachem płaskim.</p>		Sposób użytkowania: budynek mieszkalny	
		Informacje o ochronie	
		Budynek objęty mpzp	
		Rodzaj zagrożeń	
		- zły stan pokrycia dachowego	
		Uwagi i wymogi:	
		Należy chronić całe założenie, zieleni, ogrodzenie, bryłę budynku, podziały elewacji i wieży, stolarkę okienną i drzwiową.	
Stan zachowania: średni	Autor: Aleksandra Fink	Data: listopad 2013	

KARTA ADRESOWA OBIEKTU ZABYTKOWEGO

Nazwa: Willa

Nr inwentarzowy w GEZ

128

Funkcja obecna: mieszkalna

Czas powstania: XIX/XX w.

Województwo: dolnośląskie

Powiat: lubański

Gmina: Lubań

Adres: Górna 1b

Obręb V AM 6 Dz. 54

Fotografia:



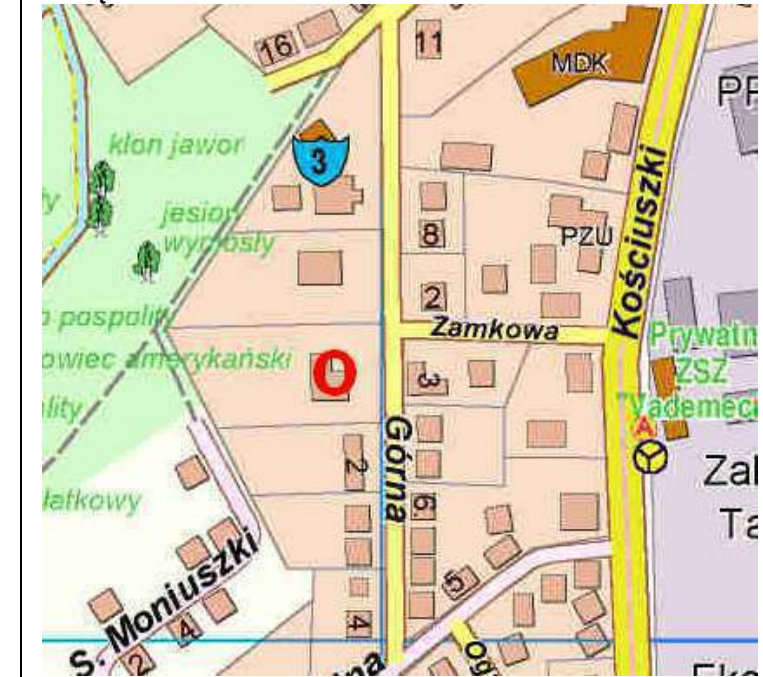
Fot. Elewacja frontowa



Fot. Kolumny

Opis architektury i techniki wykonania:

Budynek położony na parceli w otoczeniu parkowym, ogrodzony murowanym murem. Budynek założony na planie prostokąta zbliżonego do kwadratu z dwoma ryzalitami środkowymi w elewacji od ulicy i od tyłu, z przyległą wieżą na planie kwadratu do elewacji bocznej. Murowany z cegły na podmurówce, podpiwniczony, otynkowany tynkiem zacieranym, dach płaski i dwuspadowy, wieża nakryta dachem płaskim.



Własność: Gmina Miejska Lubań + prywatna

Sposób użytkowania: budynek mieszkalny

Informacje o ochronie

Budynek objęty mpzp

Rodzaj zagrożeń

- postępująca degradacja budynku,
- zły stan pokrycia dachowego

Uwagi i wymogi:

Należy chronić całe założenie, zielen, ogrodzenie, bryłę budynku, podziały i dekoracje elewacji i wieży, stolarkę okienną i drzwiową.

Stan zachowania: średni


Autor: Aleksandra Fink

Data: listopad 2013

KARTA ADRESOWA OBIEKTU ZABYTKOWEGO

Nazwa: Willa Fabrykanta, Szkoła Podstawowa nr 3		Nr inwentarzowy w GEZ	129
Funkcja obecna: szkoła podstawowa	Czas powstania: 4 ćw. XIX w.		
Fotografia:		<p>Województwo: dolnośląskie Powiat: lubański Gmina: Lubań Adres: Górna 1 Obręb V AM 6 Dz. 53</p> 	
			
Fot. Elewacja frontowa			
		<p>Własność: Gmina Miejska Lubań Sposób użytkowania: szkoła</p> <p>Informacje o ochronie Obiekt wpisany do rejestru zabytków pod nr 614/959/J z 17.07 1989 r.</p> <p>Budynek objęty mpzp</p> <p>Rodzaj zagrożeń - aktualnie obiekt dobrze utrzymany</p> <p>Uwagi i wymogi: Należy chronić bryłę budynku, podziały i dekoracje elewacji, loggie balkonowe, stolarkę okienną i drzwiową, ogrodzenie posesji.</p>	
Fot. Szczyt z kolumnami			
<p>Opis architektury i techniki wykonania: Budynek w otoczeniu zieleni na parceli ogrodzonej metalowym parkanem, na planie prostokąta z dwoma ryzalitami od strony ulicy i od tyłu, murowany z cegły na podmurówce, podpiwniczony, otynkowany tynkiem zacieranym parter boniowany. Elewacja poziomo podzielona gzymsem kordonowym i gzymсами podokiennymi, zwieńczona gzymsem okapowym. Ryzalit wysunięty przed lico tworzy loggie balkonowe w parterze i piętrze podzielona dwoma kolumnami, w parterze doryckimi, na Piętrze kompozytowymi, w parterze kolumny dźwigają proste belkowanie, na piętrze trzy arkady profilowane, nad arkadami spłaszczony trójkątny naczółek, w jedno polu dekoracja roślinna i maskaron. Dach płaski kryty papą.</p>			
Stan zachowania: dobry	Autor: Aleksandra Fink	Data: listopad 2013	

KARTA ADRESOWA OBIEKTU ZABYTKOWEGO

Nazwa: Dom mieszkalny		Nr inwentarzowy w GEZ	130
Funkcja obecna: mieszkalna		Czas powstania: XIX/XX w.	
Fotografia:		<p>Województwo: dolnośląskie Powiat: lubański Gmina: Lubań Adres: Górna 2 Obręb V AM 6 Dz. 61</p> 	
 <p style="text-align: center;">Fot. Elewacja</p>		 <p style="text-align: center;">Fot. Szczyt</p>	
Opis architektury i techniki wykonania:		Własność: Gmina Miejska Lubań + użytkowanie wieczyste	
<p>Budynek założony na planie prostokąta, dwukondygnacyjny, z niewielkim ryzalitami od strony ulicy zakończony szczytem, murowany z cegły na podmurówce, otynkowany tynkiem zacieranym, dach dwuspadowym kryty dachówką.</p>		Sposób użytkowania: budynek mieszkalny	
		Informacje o ochronie Budynek objęty mpzp	
		Rodzaj zagrożeń - niskie nakłady na remonty	
		Uwagi i wymogi: Należy chronić bryłę budynku, dekoracje elewacji, typ dachu.	
Stan zachowania: średni	Autor: Aleksandra Fink	Data: listopad 2013	

KARTA ADRESOWA OBIEKTU ZABYTKOWEGO

Nazwa: Dom mieszkalny

Nr inwentarzowy w GEZ

131

Funkcja obecna: mieszkalna

Czas powstania: 4 ćw. XIX w.

Województwo: dolnośląskie

Powiat: lubański

Gmina: Lubań

Adres: Górna 4

Obręb V AM 6 Dz. 80

Fotografia:



Fot. Elewacja frontowa i boczna



Opis architektury i techniki wykonania:

Budynek założony na planie prostokąta, dwukondygnacyjny, murowany, otynkowany tynkiem zacieranym, obecny boczny niewielki ryzalit, naroże budynku ścięte, dach kryty dachówką.

Własność: Gmina Miejska Lubań + prywatna

Sposób użytkowania: budynek mieszkalny

Informacje o ochronie

Budynek objęty mpzp

Rodzaj zagrożeń

- niskie nakłady na remonty.

Uwagi i wymogi:



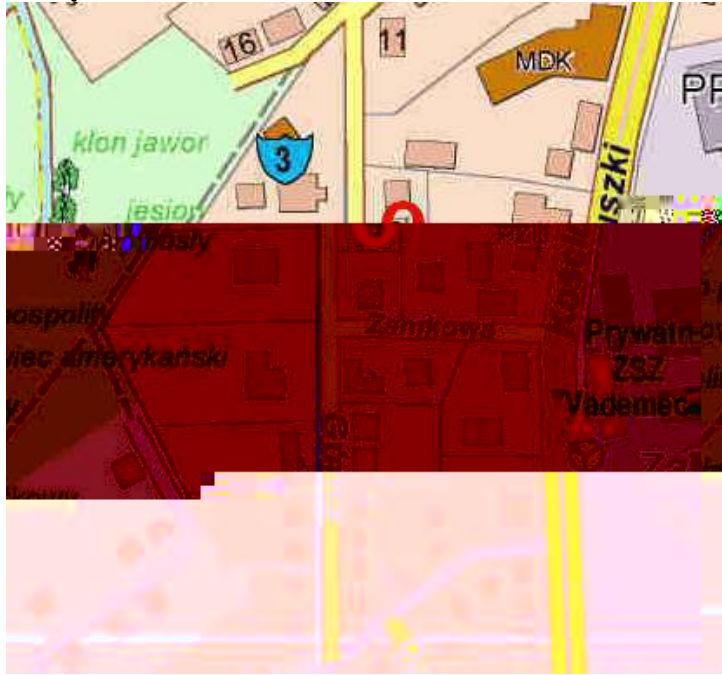
Należy chronić bryłę budynku, dekoracje elewacji, typ dachu.

Stan zachowania: średni

Autor: Aleksandra Fink

Data: listopad 2013

KARTA ADRESOWA OBIEKTU ZABYTKOWEGO

Nazwa: Dom mieszkalny		Nr inwentarzowy w GEZ	132
Funkcja obecna: mieszkalna		Województwo: dolnośląskie	
Czas powstania: XIX/XX w.		Powiat: lubański	
Fotografia:		Gmina: Lubań	
 <p style="text-align: center;">Fot. Elewacja</p>  <p style="text-align: center;">Fot. Płaskorzeźba na elewacji bocznej</p>		Adres: Górna 8 Obręb V AM 6 Dz. 48	
			
		Własność: Gmina Miejska Lubań + prywatna	
		Sposób użytkowania: budynek mieszkalny	
		Informacje o ochronie Budynek objęty mpzp	
		Rodzaj zagrożeń - niskie nakłady na remonty	
		Uwagi i wymogi: Należy chronić bryłę budynku, podziały osi okiennych, podziały elewacji, płaskorzeźby plakiety stolarkę okienną i drzwiową, okucia drzwiowe, typ dachu.	
Opis architektury i techniki wykonania: Budynek założony na planie prostokąta z ryzalitem w elewacji frontowej, dwukondygnacyjny z piętrem mansardowym, murowany z cegły na podmurówce, częściowo tynkowany, elewacje licowana z klinkierowej cegły, podpiwniczony, dach płaski kryty papą.			
Stan zachowania: dobry	Autor: Aleksandra Fink	Data: listopad 2013	

KARTA ADRESOWA OBIEKTU ZABYTKOWEGO

Nazwa: Dom mieszkalny		Nr inwentarzowy w GEZ	133
Funkcja obecna: mieszkalna		Województwo: dolnośląskie	
Czas powstania: XIX/XX w.		Powiat: lubański	
Fotografia:		Gmina: Lubań	
		Adres: Górna 9	
<p style="text-align: center;">Fot. Elewacja frontowa i boczna</p>  <p style="text-align: center;">Fot. Płaskorzeźba</p>		Obręb V AM 6 Dz. 49	
<p>Opis architektury i techniki wykonania: Budynek założony na planie prostokąta z ściętymi narożami, i ryzalitem w elewacji frontowej i w narożu, do budynku przylega murowana oficyna. Kamienica murowana z cegły na podmurówce, otynkowana tynkiem zacieranym, podpiwniczona, trzykondygnacyjna, dach płaski kryty papą. Elewacja podzielona poziomo gzymsami kordonowymi i gzymsami podokiennymi, zwieńczona gzymsem okapowym, podział pionowy tworzą pilastry o małym porządku oddzielające osie okienne, oraz pilastry w drugiej kondygnacji oddzielające okna nad nimi obramienia arkadowe. Okna w prostokątnych profilowanych obramieniach w trzeciej kondygnacji zamknięte łukiem. W ryzalicy w narożu w parterze loggia balkonowa wsparta na dwóch słupach wyżej osie okienne oddzielone pilastrami. W ściętym narożu w drugiej kondygnacji arkada, w polu arkady muszla.</p>			
Stan zachowania: dobry		Własność: Gmina Miejska Lubań + prywatna	
Autor: Aleksandra Fink		Sposób użytkowania: budynek mieszkalny	
Data: listopad 2013		Informacje o ochronie Budynek objęty mpzp	
		Rodzaj zagrożeń - niskie nakłady na remonty	
		Uwagi i wymogi: Zachować bryłę budynku, podziały i dekoracje elewacji, stolarkę okienną, typ dachu. Zachować oficynę.	

KARTA ADRESOWA OBIEKTU ZABYTKOWEGO

Nazwa:

KARTA ADRESOWA OBIEKTU ZABYTKOWEGO

Nazwa: Kamienica Czynszowa		Nr inwentarzowy w GEZ	135
Funkcja obecna: mieszkalna	Czas powstania: koniec XIX w		

Fotografia:



Fot. Elewacja frontowa

Opis architektury i techniki wykonania:

budynek mieszkalny w zabudowie pierzejowej, trzykondygnacyjny, budynek wielorodzinny, podpiwniczony z poddaszem użytkowym. Stolarka części okien i drzwi wejściowych z okresu budowy. Parter budynku boniowany, od pierwszego piętra elewacja wykończona licowaną cegłą. Dach dwuspadowy kryty dachówką.



Województwo: dolnośląskie
Powiat: lubański
Gmina: Lubań
Adres: ul. Graniczna 5
Obręb III AM 3 Dz. 79






Własność: Gmina Miejska Lubań + prywatna

czkalny



KARTA ADRESOWA OBIEKTU ZABYTKOWEGO

Nazwa: Dom mieszkalny		Nr inwentarzowy w GEZ:	136
Funkcja obecna: mieszkalna		Czas powstania: lata 20-30 -te XX wieku	
Fotografia:  <p style="text-align: center; margin-top: 5px;">Fot. Elewacja</p>		Województwo: dolnośląskie Powiat: lubański Gmina: Lubań Adres: ul. Groblowa 1, 2 Obręb V AM 17 Dz. 54, 53 	
Opis architektury i techniki wykonania: Budynek założony na planie prostokąta usytuowany kalenicą do ulicy,, murowany z cegły i otynkowany tynkiem zacieranym i nakrapianym, na podmurówce podpiwniczony, dwukondygnacyjny, dach naczółkowy kryty dachówką karpówką w podwójna łuskę. W połaci dachowej obecna wydłużona lukarna z widoczną konstrukcją ryglowa.		Własność: Gmina Miejska Lubań + użytkowanie wieczyste Sposób użytkowania: budynek mieszkalny Informacje o ochronie: Budynek objęty mpzp	
Stan zachowania: dobry		Rodzaj zagrożeń: - niewłaściwy remont np. docieplenie elewacji Uwagi i wymogi: Wykonywanie bieżących remontów	
Autor: Aleksandra Fink		Data: listopad 2013	



KARTA ADRESOWA OBIEKTU ZABYTKOWEGO

Nazwa: Kamienica		Nr inwentarzowy w GEZ	137
Funkcja obecna: mieszkalno - usługowa		Województwo: dolnośląskie	
Czas powstania:		Powiat: lubański	
Fotografia:		Gmina: Lubań	
 <p style="text-align: center;">Fot. Elewacja</p>  <p style="text-align: center;">Fot. Lukarna</p>		<p>Adres: ul. Grunwaldzka 2 Obręb III AM 6 Dz. 10</p> 	
		Własność: Gmina Miejska Lubań + prywatna	
		Sposób użytkowania: budynek mieszkalno - usługowy	
		Informacje o ochronie Brak mpzp Budynek w granicach Starego Miasta	
		Rodzaj zagrożeń - niskie nakłady na remonty - bliskość drogi (drgania)	
		Uwagi i wymogi: Do zachowania podział i wystrój elewacji, bryła budynku i typ dachu.	
Opis architektury i techniki wykonania: Kamienica założony na planie prostokąta, w zabudowie pierzejowej, trzykondygnacyjna, w parterze usługi na piętrze mieszkania, budynek murowany, otynkowany tynkiem zacieranym, w parterze boniowany, dach stromy i płaski kryty dachówką, w połaci dachowej obecne lukarny.			
Stan zachowania: średni	Autor: Aleksandra Fink	Data: listopad 2013	

KARTA ADRESOWA OBIEKTU ZABYTKOWEGO

Nazwa: Dom mieszkalny		Nr inwentarzowy w GEZ	138
Funkcja obecna: mieszkalno usługowa		Czas powstania: 2 poł. XIX w. rozbudowany w XX w.	
Fotografia:		<p>Województwo: dolnośląskie Powiat: lubański Gmina: Lubań Adres: ul. Grunwaldzka 3, 3a Obręb III AM 6 Dz. 20/2</p> 	
			
Fot. Elewacja frontowa		<p>Własność: prywatna Sposób użytkowania: budynek mieszkalno - usługowa Informacje o ochronie Brak mpzp Budynek w granicach Starego Miasta</p>	
Opis architektury i techniki wykonania:		<p>Rodzaj zagrożeń - niskie nakłady na remonty - nieestetyczne reklamy</p> <p>Uwagi i wymogi: Zachować bryłę budynku, wystrój elewacji, typ dachu.</p>	
Opis architektury i techniki wykonania: Dawniej budynek narażony w zabudowie pierzejowej, obecnie wolno stojący, rozbudowany w XX w. z wcześniejszego budynku z 2 poł. XIX w. część starsza, od tyłu, dwukondygnacyjna, podpiwniczona z dachem stromym i płaskim. Część dobudowana od frontu i z boku, dwukondygnacyjna z dachem stromym. Parter usługowy, piętra mieszkalne		<p>Stan zachowania: średni</p>	
Autor: Aleksandra Fink		Data: listopad 2013	

KARTA ADRESOWA OBIEKTU ZABYTKOWEGO

Nazwa: Kamienica Mieszczańska		Nr inwentarzowy w GEZ	139
Funkcja obecna: budynek mieszkalno - usługowy	Czas powstania: 2 poł. XIX w		
Fotografia: 		Województwo: dolnośląskie Powiat: lubański Gmina: Lubań Adres: ul. Grunwaldzka 8 Obręb III AM 6 Dz. 32 	
<p style="text-align: center;">Fot. Elewacja frontowa</p> <p>Opis architektury i techniki wykonania: Kamienica mieszczańska. w zabudowie pierzejowej, z ślepą ścianą od strony wyburzonego budynku sąsiedniego. Budynek trzykondygnacyjny, podpiwniczony, dach dwuspadowy kryty dachówką z lukarnami do frontu. Od zalepca przylega oficyna trzykondygnacyjna z płaskim stropem. Elewacja frontowa ozdobna, stolarka okien tradycyjna, budynek murowany otynkowany tynkiem zacieranym w parterze boniowany. Parter usługowy, piętra i częściowo poddasze mieszkalne.</p>		Własność: Gmina Miejska Lubań + prywatna Sposób użytkowania: budynek mieszkalno - usługowy Informacje o ochronie Brak mpzp Budynek w granicach Starego Miasta Rodzaj zagrożeń - niskie nakłady na remonty - ruch samochodowy (drgania) Uwagi i wymogi: Ochrona bryły budynku, podziałów i wystroju elewacji, zabytkowej stolarki, typ dachu.	
Stan zachowania: dobry	Autor: Aleksandra Fink	Data: listopad 2013	

KARTA ADRESOWA OBIEKTU ZABYTKOWEGO

Nazwa: Zespół Dawnej Łoży Masońskiej Izis, obecnie budynki usługowe		Nr inwentarzowy w GEZ	140
Funkcja obecna: usługowa	Czas powstania: z XVIII w. połączonych i przebudowanych w 2 poł. XIX w. oraz rozbudowana w końcu XIX w.		
Fotografia:		<p>Województwo: dolnośląskie Powiat: lubański Gmina: Lubań Adres: ul. Grunwaldzka 9-11 Obręb III AM 6 Dz. 31/2, 31/2</p> 	
		Własność: Gmina Miejska Lubań + użytkownik wieczysty	
Fot. Elewacja frontowa i tylna		Sposób użytkowania: budynek usługowy	
Opis architektury i techniki wykonania:		Informacje o ochronie	
<p>Złożony budynek użyteczny powstały z dwóch kamienic mieszczańskich z XVIII w. połączonych i przebudowanych w 2 poł. XIX w. oraz rozbudowany w głąb w końcu XIX w. lub początku XX w. część frontowa dwukondygnacyjna, podpiwniczona, kryta dachem dwuspadowym z dachówką.</p> <p>Elewacja frontowa ujednolicona na I p. w XIX w. portal barokowy, okna w parterze barokowe, z XIX w., oraz w części zamurowane i przebudowane. Boczna ściana ślepa. Część tylna dobudowana dwukondygnacyjna o urozmaiconej bryle, kryta płaski dachem z okrągłą basztą nad klatką schodową. Elewacja tylna licowana dwukolorową cegłą. W części przedniej sklepione duże piwnice na różnych poziomach, za portalem sklepiona sień, pozostałe wnętrza przebudowane. W dobudowanej części w parterze i na I p. dwie jednoprzestrzenne sale ozdobnymi elementami konstrukcyjnymi. Budynek był siedzibą łoża masońskiej Izis., później wytwórnia wód gazowanych, obecnie funkcja usługowo - handlowa. Na zapleczu parterowe budynki gospodarcze i garaże.</p>		<p>Objekt wpisany do rejestru zabytków pod nr 616/924/J, 617/924/J z 18. 07. 1988 r.</p> <p>Brak mpzp</p> <p>Budynki w granicach Starego Miasta</p>	
		Rodzaj zagrożeń:	
		<ul style="list-style-type: none"> - niskie nakłady na remonty - ruch samochodowy 	
		Uwagi i wymogi:	
		<p>Ochrona bryły budynku, podziału i zabytkowego wystroju oraz detali elewacji, układu przestrzennego wewnątrz sklepionych i sal jednoprzestrzennych. Wymagane badania architektoniczne podziemi i ścian parteru w celu odtworzenia systemu komunikacyjnego i otworów elewacji frontowej. Zmiana funkcji budynku na klubową, widowiskową lub gastronomiczną stosownie do zachowanych wewnątrz budynku. Wymagany projekt konserwatorski adaptacji obiektu i remont kapitalny budowlano-konserwatorski. Budynki parterowe gospodarcze i garażowe na zapleczu do likwidacji.</p>	
Stan zachowania: dobry	Autor: Aleksandra Fink	Data: listopad 2013	



Fot. Elewacja

KARTA ADRESOWA OBIEKTU ZABYTKOWEGO


Nazwa: Kamienica Czynszowa		Nr inwentarzowy w GEZ	141
Funkcja obecna: mieszkalno - usługowa		Czas powstania: pocz. XIX w.	
Fotografia:		<p>Województwo: dolnośląskie Powiat: lubański Gmina: Lubań Adres: ul. Grunwaldzka 12 Obręb III AM 6 Dz. 30/1</p> 	
		<p>Własność: Gmina Miejska Lubań + prywatna Sposób użytkowania: budynek mieszkalno - usługowy</p>	
		<p>Informacje o ochronie Brak mpzp, Budynek w granicach Starego Miasta</p>	
		<p>Rodzaj zagrożeń - zły stan pokrycia dachowego - ruch samochodów (drgania) - nieestetyczne reklamy</p>	
		<p>Uwagi i wymogi: Ochrona bryły budynku, podział elewacji frontowej, typ dachu.</p>	
Stan zachowania: średni	Autor: Aleksandra Fink	Data: listopad 2013	

Fot. Elewacja frontowa



Opis architektury i techniki wykonania:

Kamienica czynszowa w zabudowie pierzejowej, założona na planie prostokąta, trzykondygnacyjna, podpiwniczona, dach w części frontowej dwuspadowy kalenicowy z lukarnami oraz z naczółkiem od szczytu, kryty dachówką. Elewacja bezstylowa. W parterze i na pierwszym piętrze usługi, na II piętrze mieszkania.

KARTA ADRESOWA OBIEKTU ZABYTKOWEGO

Nazwa: Kamienica		Nr inwentarzowy w GEZ:	142
Funkcja obecna: mieszkalna		Czas powstania: 4 ćw. XIX w.	
Fotografia: 		Województwo: dolnośląskie Powiat: lubański Gmina: Lubań Adres: Hutnicza 8 Obręb III AM 10 Dz. 5 	
Fot. Elewacja frontowa		Własność: Gmina Miejska Lubań + prywatna Sposób użytkowania: budynek mieszkalny	
Opis architektury i techniki wykonania: Kamienica w zabudowie pierzejowej w otoczeniu współczesnej zabudowy, założona na planie prostokąta, usytuowana kalenicą do ulicy, murowana z cegły, otynkowany tynkiem zacieranym, parter boniowany, w bocznej osi elewacji frontowej niewielki ryzalit zwieńczony trójkątnym szczytem, dach dwuspadowy.		Informacje o ochronie Budynek objęty mpzp	
		Rodzaj zagrożeń. - postępująca degradacja budynku, - zły stan pokrycia dachowego Uwagi i wymogi: Obiekt wymaga wymiany pokrycia dachowego i remontu elewacji. Zachować bryłę, budynku podział i wystrój elewacji oraz typ dachu	
Stan zachowania: zły	Autor: Aleksandra Fink	Data: listopad 2013	

KARTA ADRESOWA OBIEKTU ZABYTKOWEGO

Nazwa: Kamienica		Nr inwentarzowy w GEZ:	143
Funkcja obecna: mieszkalna		Czas powstania: 4 ćw. XIX w.	
Fotografia:		<p>Województwo: dolnośląskie Powiat: lubański Gmina: Lubań Adres: Hutnicza 13 Obręb III AM 9 Dz. 17</p>	
			
Opis architektury i techniki wykonania:		Własność: Gmina Miejska Lubań + prywatna	
Kamienica w zabudowie pierzejowej w otoczeniu współczesnej zabudowy, założona na planie prostokąta, usytuowany kalenicą do ulicy, murowana z cegły, otynkowany tynkiem zacieranym, parter boniowany, w osi elewacji frontowej niewielki ryzalit zwieńczony trójkątnym szczytem, dach dwuspadowy.		Sposób użytkowania: budynek mieszkalny	
Fot. Elewacja frontowa		Informacje o ochronie Budynek objęty mpzp	
Stan zachowania: zły		Rodzaj zagrożeń. - postępująca degradacja budynku, - zły stan pokrycia dachowego	
Autor: Aleksandra Fink		Uwagi i wymogi: Obiekt wymaga wymiany pokrycia dachowego i remontu elewacji. Zachować bryłę, budynku podział i wystrój elewacji, balkony oraz typ dachu	
Data: listopad 2013			